



## ЗАПОВЕД

№ 496

гр. Габрово, 19.03.2015г.

На основание чл. 44, ал. 2 от ЗМСМА, чл. 129, ал. 2 от ЗУТ, във връзка с чл. 128, ал. 13 от ЗУТ, чл. 134, ал. 2, т. 6 от ЗУТ, Заповед № 364/04.03.2015 г. и Заповед № 436/16.03.2015 г. на Кмета на Община Габрово, Решение на ОЕСУТ при Община Габрово с протокол №7/12.03.2015г. и искане вх.№АУ-02-10-17/09.03.2015г. от Пламена Пенчева Стоянова и Цветан Стоянов Стоянов,

## ОДОБРЯВАМ:

**Подробен устройствен план /ПУП/-план за регулация и застрояване /ПРЗ/ за частично изменение /ЧИ/ на ЗРП за част от кв. 14 по плана на гр. Габрово, кв. Тлъчници-V част,**

1. С ПУП – ПР се обединяват УПИ XIII-2000а и УПИ XIV-2000, в един общ УПИ XIII-2000а, 2000, съответстващ на ПИ 14218.508.699 по Кадастралната карта на гр. Габрово.

Изменението е нанесено върху скица №133/06.03.2015г.

2. С ПУП - ПЗ за новообразуваният УПИ XIII-2000а, 2000 се определя устройствена зона Жм, със следните градоустройствени показатели:

- макс. плътност на застрояване – 60%
- макс. интензивност на застрояване –1.2
- мин. озеленена площ –40%
- характер на застрояване –ниско /до 10м. височина/
- начин на застрояване – свободно

Посочени са ограничителните линии на основното застрояване.

Настоящата заповед да се съобщи на заинтересуваните лица в тридневен срок от датата на издаването и, при условията и реда на Административнопроцесуалния кодекс.

Заповедта може да бъде оспорена, съгласно чл. 215 от ЗУТ, в 14-дневен срок от датата на съобщаването и, чрез Кмета на Община Габрово, пред Административен съд Габрово, по реда на АПК.


На основание чл. 129, ал. 5 от ЗУТ, одобреният ПУП да се публикува на интернет страницата на Община Габрово.

**ИНЖ. КЛИМЕНТ КУНЕВ**

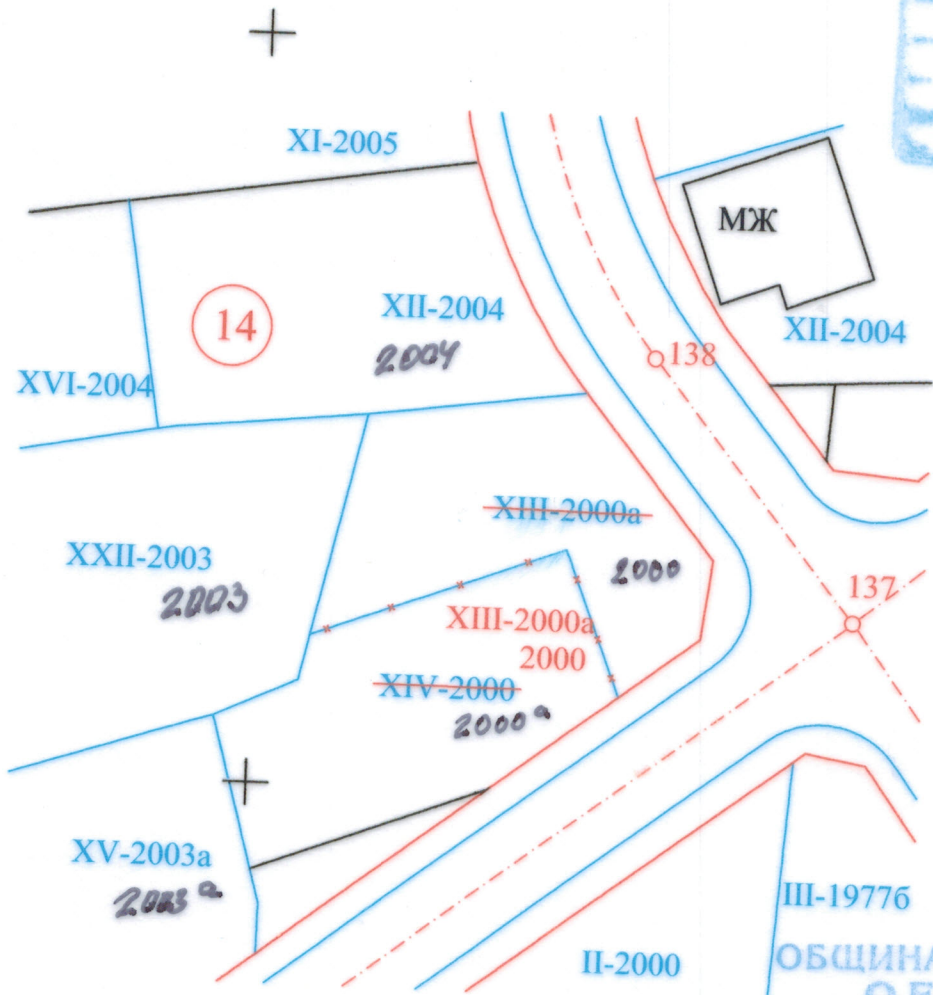
За кмет на Община Габрово

(съгласно заповед № 436/16.03.2015 г. \* \* \*)

на кмета на Община Габрово)



ОБЩИНА ГАБРОВО  
 РЕКЛАМА УТ  
 № 133 2015  
 СКИЦА  
 М 1 : 500  
 УТ XIII, XIV-2000, 14  
 Габрово-В  
 СЛУЖБЕНА  
 ЗА ПУП



III-19776  
 ОБЩИНА ГАБРОВО  
 ОБСУТ  
 ПРОТОКОЛ № 7 / 12.03.15  
 ТЕХН СЕКРЕТАР: [Signature]

**ПОДРОБЕН УСТРОЙСТВЕН ПЛАН ЗА ЧИ НА ПУП ЗА  
 ЧАСТ ОТ КВ. 14 ПО ПЛАНА  
 НА ГР. ГАБРОВО - КВ. ТЛЪЧНИЦИ, В ЧАСТ  
 ПЛАН ЗА РЕГУЛАЦИЯ  
 М 1 : 500**

КАМАРА НА ИНЖЕНЕРИТЕ В  
 ИНЖЕНЕРНО-ПРОЕКТИРАНЕ

Регистрационен №: 05780

ИНЖ. ВАЛЕНТИНА  
 В. КОСТАДИНОВА

КНИП  
 ГП

ПЪЛНА ПРОЕКТАНТСКА ПРАВСПОСОБНОСТ

РЕГ. № ДР. РЕГУЛАЦИЯ В УТВЪРЖДЕНА  
 № 1296  
 15.12.1997г.  
 06.03.2015г. [Signature]

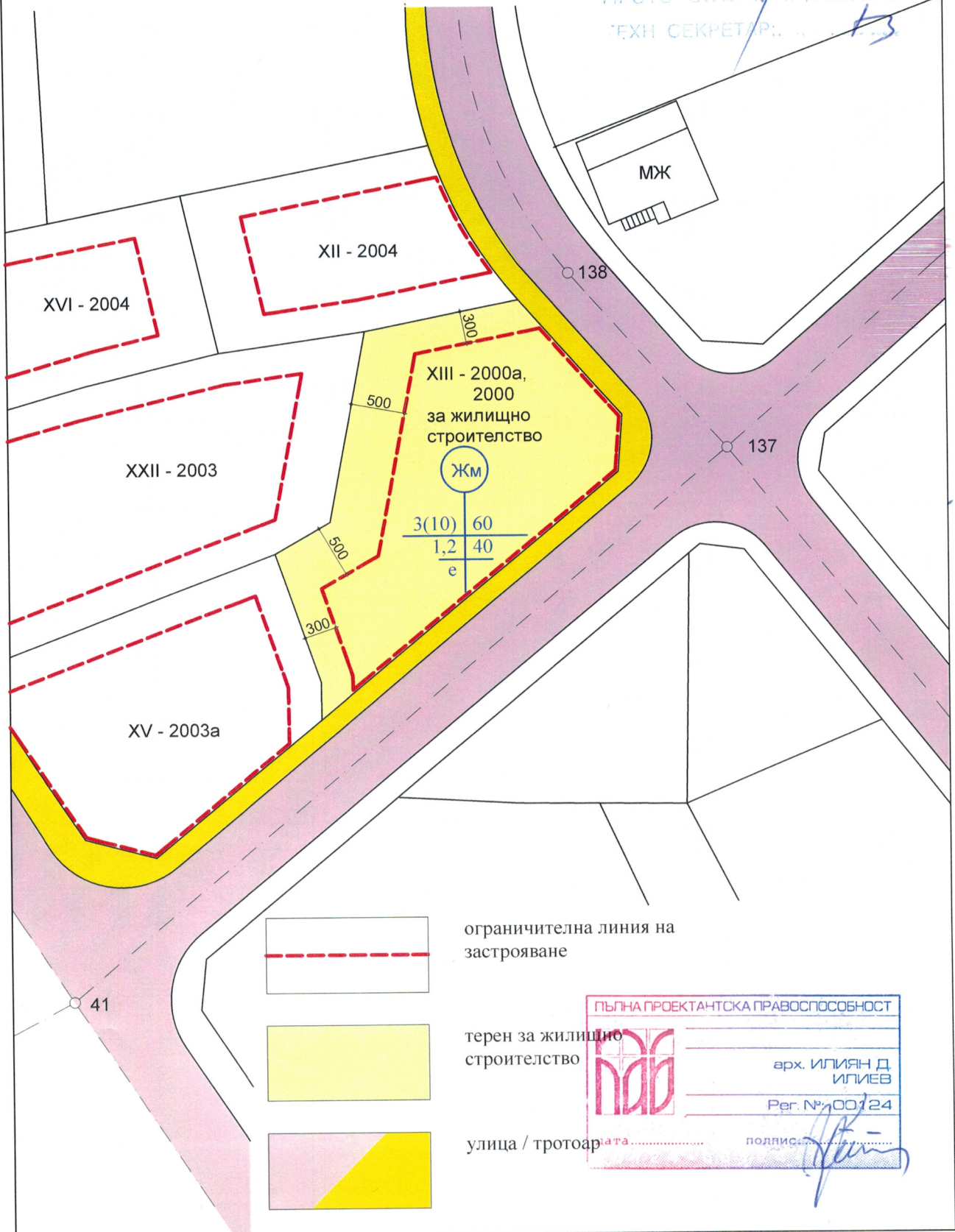
ПУП - ПРЗ за ЧИ на ПУП  
за част от кв. 14 по плана на гр. Габрово,  
кв. Тлъчници, V част

ПЛАН ЗА ЗАСТРОЯВАНЕ М 1:500

ОДОБРЕНА  
ЧЕСТ

ОБЩИНА ГАБРОВО  
ОБЩЕСТВО

ПРОТОКОЛ № 7 / 12.03.11  
ТЕХН СЕКРЕТАР: 13



МЖ

XII - 2004

XVI - 2004

XXII - 2003

XV - 2003a

XIII - 2000a,  
2000  
за жилищно  
строителство

ЖМ

3(10)	60
1,2	40
e	

ограничителна линия на  
застрояване

терен за жилищно  
строителство

улица / тротоар

ПЪЛНА ПРОЕКТАНТСКА ПРАВОСПОСОБНОСТ

арх. ИЛИЯН Д.  
ИЛИЕВ

Per. № 00124

подпис: *[Signature]*